

FICHA TÉCNICA REFERENCIAL DE PUNTO CRÍTICO, PARA EL CIERRE DE BRECHAS, EN LOS SECTORES LA COLPA, BELLO HORIZONTE Y LOS AUCAS, DISTRITO DE JOSE CRESPO Y CASTILLO, PROVINCIA DE LEONCIO PRADO, DEPARTAMENTO DE LA HUANUCO

FTR-CB-PREV N° 0597-2025-ANA-AAA.H-ALA.TINGO MARIA

PROPUESTA TECNICA: LIMPIEZA, DESCOLMATACIÓN, PROTECCION CON MURO DE GAVIONES, EN LA MARGEN DERECHA E IZQUIERDA DEL RÍO SANGAPILLA, EN LOS SECTORES LA COLPA, BELLO HORIZONTE Y LOS AUCAS, DISTRITO DE JOSE CRESPO Y CASTILLO, PROVINCIA DE LEONCIO PRADO, DEPARTAMENTO DE HUANUCO.

1. UBICACIÓN:

AAA HUALLAGA ALA TINGO MARIA Fecha 2/09/2025

1.1. Ubicación política

Departamento HUANUCO Provincia LEONCIO PRADO Distrito JOSE CRESPO Y CASTILLO Sector LA COLPA, BELLO HORIZONTE Y LOS AUCAS

1.2. Ubicación hidrográfica

Unidad hidrográfica INTERCUENCA ALTO HUALLAGA Cuerpo de agua RIO SANGAPILLA

1.3. Ubicación geográfica - Coordenadas UTM (Datum: WGS 84)

	Inicial			Final			Margen	Observación
	Norte (Y):	Este (X):	Zona	Norte (Y):	Este (X):	Zona		
TRAMO 1	9,011,834.00	377,211.00	18L	9,011,803.00	377,206.00	18L	IZQUIERDA	
TRAMO 2	9,011,848.00	377,209.00	18L	9,011,823.00	377,114.00	18L	DERECHA	

2. EVALUACIÓN DE LA ZONA EXPUESTA:

2.1 Tipo de peligro

inundacion x flujo de detritos erosión fluvial x

2.2. Nivel de Peligro

Alto x Muy Alto

2.3. Geología

Están constituidos por depósitos aluviales y fluviales Constituyen sedimentitas fluvioaluviales semiconsolidadas a inconsolidadas, que han sido depositadas desde el pleistoceno superior hasta inicios del holoceno. Las acumulaciones de estas secuencias se desarrollaron en un ambiente de dinámica fluvial bastante activa, relacionada siempre a las fluctuaciones de los lechos de los ríos y a los procesos de inundación, que en terrenos depresionados dejaban indicios de sedimentos fluvioalacustres.

La geomorfología del río Huallaga, y el río Sangapilla, presentan una dinámica activa con huaicos, deslizamientos, derrumbes que otorgan al cauce del río condiciones para las inundaciones. en el año 2017, 2019, 2021, 2022, el río Huallaga se desbordo afectando a los sectores de la Colpa, Bello Horizonte y los Aucas, en el 2024 el río Sangapilla se desbordo afectando a las viviendas aledañas y areas de cultivos.

Gravoso	X	Arenas	X	Limo	-	Arcillas	-
Gravoso(Mayores a 2 mm), Arenoso(2 mm - 0.1 mm) y Arcilloso(menores de 0.1 mm)							

En la zona intervenida se ha identificado las siguientes áreas productivas e infraestructuras relacionadas:

Área Total (ha)	Cultivos	Área (ha)	Total cabezas de Ganado	Clase	Nº	Infraestructura afectada	Nombre	Cantidad	Longitud (m)
25.00	Caña de azúcar	-	-	Vacunos	-	Bocatomas	-	-	-
	Arroz	25		Ovinos	-	Canales	-	-	-
	Otros	-		Camelidos	-	Puentes	-	-	-
	-	-		Equinos	-	Carreteras	-	-	-
	-	-		Porcinos	-	Redes Eléctricas	-	-	-
				otros	-	Servicios de agua y desagüe	-	-	-

3. PROPUESTA TECNICA:

3.1.-Estructural

Tipo	Unidad de medida	Cantidad	Descripción de la propuesta	Observaciones
DIQUE ENROCADO	km			
DIQUE CON MAMPOSTERIA DE PIEDRA	km			
MURO DE GAVIONES	km	0.13	Con la finalidad de disminuir la vulnerabilidad existente en el tramo crítico, se plantea protección mediante muro de gaviones, 100 m en la margen derecha y 30 m en la margen izquierda del río Sangapilla, siendo una longitud total de 130 m	
MURO DE CONCRETO CICLOPEO	km			
ESPIGONES	Und.			
BOLSACRETO	Und.			
GEOBOLSAS	km			
DIQUES TRANSVERSALES	Und.			
OTROS				

3.2.- Medida No Estructural

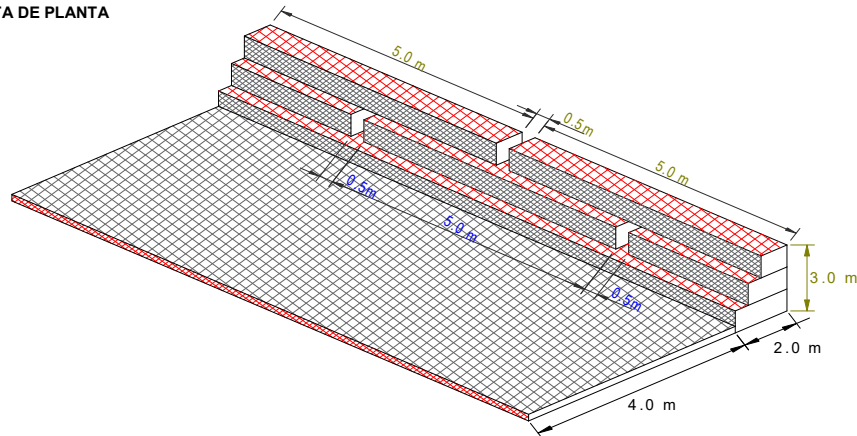
Tipo	Unidad de medida	Cantidad	Descripción de la propuesta	Observaciones
LIMPIEZA Y DESCOLMATACIÓN	km	0.10	se realizará la descolmatación en un tramo de 100 m del río Sangapilla	
CONFORMACIÓN DE DIQUE CON MATERIAL PROPIO	km	0.13	Conformación de diques con material propio, 100 m en la margen derecha y 30 m en la margen izquierda del río Sangapilla, siendo una longitud total de 130 m	
DISIPADORES DE ROLLIZOS	Und.			
REFORESTACIÓN	Und.			

3.2.1 Acciones Complementarias

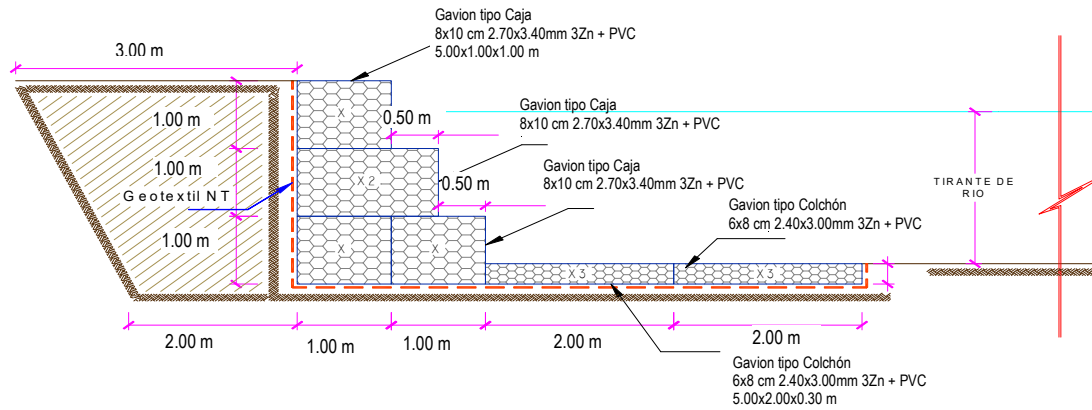
Sensibilizar sobre los sistemas de alerta temprana comunitaria, mapas de evacuación, zonas seguras y ayuda humanitaria, asimismo la Autoridad Nacional del Agua debe realizar capacitaciones sobre la importancia de la delimitación de fajas marginales asociada a un ordenanza local o regional, talleres de sensibilización a la población en temas de gestión de riesgos de desastres, para que las poblaciones afectadas se encuentren preparadas a los fenómenos negativos de la naturaleza.

4. ESQUEMA DE PROPUESTA TÉCNICA:

4.1.-VISTA DE PLANTA



4.2.-VISTA DE PERFIL



5. IMAGEN SATELITAL DE ZONA VULNERABLE (GOOGLE EARTH)



7. PANEL FOTOGRÁFICO DE ZONA VULNERABLE



FIGURA N°01: SE OBSERVA EL TRAMO EROSIONADO DEL RIO SANGAPILLA



8. PRESUPUESTO ESTIMADO:

ITEM	DESCRIPCIÓN	UND.	METRADO	PRECIO S/.	PARCIAL S/.
01	LIMPIEZA, DESCOLMATACION (H=100.00 ML) Y CONSTRUCCION DE MURO DE GAVIONES (L= 130.00 ML.)				
01.01	TRABAJOS PROVISIONALES				3,184.54
01.01.01	CARTEL INFORMATIVO DE LA ACTIVIDAD 3.60 x 4.80 m	und	1.00	1,778.59	1,778.59
01.01.02	CASETA DE GUARDIANIA Y/O ALMACEN	m2	15.00	93.73	1,405.95
01.02	TRABAJOS PRELIMINARES				21,126.86
01.02.01	MOVILIZACIÓN Y DESMOVILIZACIÓN DE MAQUINARIA	VJE	2.00	10,021.59	20,043.18
01.02.02	TRAZO Y REPLANTEO	km	0.23	1,881.02	432.63
01.02.03	CONTROL TOPOGRAFICO	km	0.23	2,830.63	651.04
01.03	MOVIMIENTO DE TIERRAS				75,883.92
01.03.01	LIMPIEZA Y DESCOLMATACIÓN DEL CAUCE	m3	3,200.00	7.33	23,456.00
01.03.02	CONFORMACIÓN DE DIQUE CON MATERIAL PROPIO	m3	780.00	7.65	5,967.00
01.03.03	EXCAVACION PARA COLCHON ANTISOCAVANTE	m3	156.00	12.79	1,995.24
01.03.04	PERFILADO Y REFINE EN TALUD DE DIQUE	m2	390.00	3.95	1,540.50
01.03.05	ELIMINACIÓN DE MATERIAL EXCEDENTE	m3	2,962.40	14.49	42,925.18
01.04	PROTECCION C/GAVIONES Y COLCHON ANTISOCAVANTE				294,993.40
01.04.01	SUMINISTRO, TRANSPORTE E INSTALACION DE GEOTEXTIL NO TEJIDO	m2	2,158.00	14.99	32,348.42
01.04.02	SELECCIÓN Y ACOPIO DE PIEDRA DE CANTERA Ø = 6" @ 8"	m3	741.00	86.01	63,733.41
01.04.03	CARGUIO Y TRANSPORTE DE PIEDRA	m3	741.00	34.25	25,379.25
01.04.04	SUMINISTRO Y ARMADO DE GAVION TIPO COLCHON DE 5 X 2 X 0.30 m	Und.	52.00	789.16	41,036.32
01.04.05	SUMINISTRO Y ARMADO DE GAVION TIPO CAJA DE 5 X 1 X 1 m	Und.	78.00	655.72	51,146.16
01.04.06	SUMINISTRO Y ARMADO DE GAVION TIPO CAJA DE 5 X 1.5 X 1 m	Und.	26.00	864.65	22,480.90
01.04.07	INSTALACIÓN DE GAVION TIPO COLCHON DE 5 X 2 X 0.30 m	Und.	52.00	26.45	1,375.40
01.04.08	INSTALACIÓN DE GAVION TIPO CAJA DE 5 X 1.00 X 1.00 m	Und.	78.00	35.27	2,751.06
01.04.09	INSTALACIÓN DE GAVION TIPO CAJA DE 5 X 1.50 X 1.00 m	Und.	26.00	44.08	1,146.08
01.04.10	LLENADO DE GAVION TIPO COLCHON DE 5 X 2.00 X 0.30 m	m3	156.00	38.05	5,935.80
01.04.11	LLENADO DE GAVION TIPO CAJA DE 5 X 1.00 X 1.00 m	m3	390.00	51.71	20,166.90
01.04.12	LLENADO DE GAVION TIPO CAJA DE 5 X 1.50 X 1.00 m	m3	195.00	60.88	11,871.60
01.04.13	TAPADO DE GAVION TIPO COLCHON DE 5 X 2.00 X 0.30 m	m2	520.00	13.23	6,879.60
01.04.14	TAPADO DE GAVION TIPO CAJA DE 5 X 1.00 X 1.00 m	m2	390.00	16.54	6,450.60
01.04.15	TAPADO DE GAVION TIPO CAJA DE 5 X 1.50 X 1.00 m	m2	130.00	17.63	2,291.90
1.05	FLETE TERRESTRE				15,000.00
01.05.01	FLETE TERRESTRE	GLB	1.00	15,000.00	15,000.00
COSTO DIRECTO					410,188.72
GASTOS GENERALES (10%CD)					41,018.87
UTILIDAD (10%CD)					41,018.87
SUB TOTAL					492,226.46
IGV (18%)					88,600.76
TOTAL					580,827.22
SUPERVISIÓN (5%CD)					20,509.44
SEGUIMIENTO Y MONITOREO (2%CD)					12,305.66
FICHA DEFINITIVA					20,000.00
PRESUPUESTO TOTAL					633,642.32

SON: SEISCIENTOS TREINTA Y TRES MIL SEISCIENTOS CUARENTA Y DOS CON 32/100 SOLES

9. CRONOGRAMA REFERENCIAL DE LA PROPUESTA TECNICA

ITEM	ACTIVIDAD	UNIDAD	DIAS	PLAZO DE EJECUCION (DÍAS)							
				MES 01				MES 02			
				I	II	III	IV	I	II	III	IV
1.00	LIMPIEZA, DESCOLMATACION (H=100.00 ML) Y CONSTRUCCION DE MURO DE GAVIONES (L= 130.00 ML.)										
1.01	TRABAJOS PROVISIONALES										
01.01.01	CARTEL INFORMATIVO DE LA ACTIVIDAD 3.60 x 4.80 m	und	1.00								
01.01.02	CASETA DE GUARDIANIA Y/O ALMACEN	m2	1.00								
1.02	TRABAJOS PRELIMINARES										
01.02.01	MOVILIZACION Y DESMOVILIZACION MAQUINARIA PESADA	VJE	2.00								
01.02.02	TRAZO Y REPLANTEO	km	3.00								
01.02.03	CONTROL TOPOGRAFICO	km	60.00								
1.03	MOVIMIENTO DE TIERRAS										
01.03.01	LIMPIEZA Y DESCOLMATACION CAUCE RIO	m3	9.00								
01.03.02	CONFORMACIÓN DE DIQUE CON MATERIAL PROPIO	m3	5.00								
01.03.03	EXCAVACION DE BASE ANTISOCAVANTE	m3	2.00								
01.03.04	PERFILADO Y REFINE EN TALUD DE DIQUE	m2	2.00								
01.03.05	ELIMINACIÓN DE MATERIAL EXCEDENTE	m3	5.00								
1.04	PROTECCION C/GAVIONES Y COLCHON ANTISOCAVANTE										
01.04.01	SUMINISTRO, TRANSPORTE E INSTALACION DE GEOTEXTIL NO TEJIDO	m2	26.00								
01.04.02	SELECCIÓN Y ACOPIO DE PIEDRA DE CANTERA Ø = 6" @ 8"	m3	36.00								
01.04.03	CARGUIO Y TRANSPORTE DE PIEDRA	m3	8.00								
01.04.04	SUMINISTRO Y ARMADO DE GAVION TIPO COLCHON DE 5 X 2 X 0.30 m	Und.	16.00								
01.04.05	SUMINISTRO Y ARMADO DE GAVION TIPO CAJA DE 5 X 1 X 1 m	Und.	62.00								
01.04.06	SUMINISTRO Y ARMADO DE GAVION TIPO CAJA DE 5 X 1.5 X 1 m	Und.	16.00								
01.04.07	INSTALACIÓN DE GAVION TIPO COLCHON DE 5 X 2 X 0.30 m	Und.	13.00								
01.04.08	INSTALACIÓN DE GAVION TIPO CAJA DE 5 X 1.00 X 1.00 m	Und.	25.00								
01.04.09	INSTALACIÓN DE GAVION TIPO CAJA DE 5 X 1.50 X 1.00 m	Und.	11.00								
01.04.10	LLENADO DE GAVION TIPO COLCHON DE 5 X 2.00 X 0.30 m	m3	19.00								
01.04.11	LLENADO DE GAVION TIPO CAJA DE 5 X 1.00 X 1.00 m	m3	62.00								
01.04.12	LLENADO DE GAVION TIPO CAJA DE 5 X 1.50 X 1.00 m	m3	38.00								
01.04.13	TAPADO DE GAVION TIPO COLCHON DE 5 X 2.00 X 0.30 m	m2	47.00								
01.04.14	TAPADO DE GAVION TIPO CAJA DE 5 X 1.00 X 1.00 m	m2	59.00								
01.04.15	TAPADO DE GAVION TIPO CAJA DE 5 X 1.50 X 1.00 m	m2	21.00								
1.06	FLETE TERRESTRE										
01.06.01	FLETE TERRESTRE	GLB	1								



Firmado digitalmente por MAGARIÑO
VERAMENDI Alex Henry FAU 20520711865
hard
Motivo: Soy el autor del documento
Profesional de la ALA que ha
elaborado la ficha técnica referencial



Firmado digitalmente por
TRUJILLO SALAS Wilder
Levi FAU 20520711865 hard
Motivo: En señal de
Conformidad
Administrador de La
Administración Local Del Agua



Profesional Designado
Por La AAA

Firmado
digitalmente
por MERINO
GONZALES Carlos
Levin FAU
20520711865 hard
Motivo: Doy V° B°



Director de La Autoridad
Administrativa Del Agua

Firmado digitalmente por
PUICAN CHAVEZ Jose Felipe
FAU 20520711865 hard
Motivo: Doy V° B°
Fecha: 2025/09/17
17:01:18-0500

ACTIVIDADES A REALIZAR PARA EL CUMPLIMIENTO DE LA PROPUESTA TECNICA REFERENCIAL

Item	Actividades	Mes 01		Mes 02		Mes 03		Mes 04		Mes 05
		15	30	15	30	15	30	15	30	15
1.01	FORMULACION DE FICHA TECNICA									
1.02	CONTRATACION									
1.03	EJECUCION									
1.04	SUPERVISION									
1.05	SEGUMIENTO									
1.06	LIQUIDACION									

Fecha de elaboración de la ficha: 2/09/2025

NOTA : * LA PRESENTE FICHA TECNICA ES REFERENCIAL, RESPECTO AL PRESUPUESTO, METRADOS, COSTOS UNITARIOS E INSUMOS; DEBIENDO SER LA FICHA TECNICA DEFINITIVA LA QUE ESTABLEZCA EL PRESUPUESTO DE LA ACTIVIDAD U OBRA.

* LA PROPUESTA TECNICA ES REFERENCIAL Y PUEDE VARIAR DE ACUERDO AL ESTUDIO DE LA FICHA TECNICA DEFINITIVA

PRESUPUESTO REFERENCIAL DE LA PROPUESTA TECNICA

Presupuesto: **LIMPIEZA, DESCOLMATACIÓN, PROTECCION CON MURO DE GAVIONES, EN LA MARGEN DERECHA E IZQUIERDA DEL RÍO SANGAPILLA, EN LOS SECTORES LA COLPA, BELLO HORIZONTE Y LOS AUCAS, DISTRITO DE JOSE CRESPO Y CASTILLO, PROVINCIA DE LEONCIO PRADO, DEPARTAMENTO DE HUANUCO**

Lugar: **SECTORES LA COLPA, BELLO HORIZONTE Y LOS AUCAS, DISTRITO DE JOSE CRESPO Y CASTILLO, PROVINCIA DE LEONCIO PRADO, DEPARTAMENTO DE HUANUCO**

ITEM	DESCRIPCIÓN	UND.	METRADO	PRECIO S/.	PARCIAL S/.
01	LIMPIEZA, DESCOLMATACION (I=100.00 ML) Y CONSTRUCCION DE MURO DE GAVIONES (L=130.00 ML.)				
01.01	TRABAJOS PROVISIONALES				3,184.54
01.01.01	CARTEL INFORMATIVO DE LA ACTIVIDAD 3.60 x 4.80 m	und	1.00	1,778.59	1,778.59
01.01.02	CASETA DE GUARDIANIA Y/O ALMACEN	m2	15.00	93.73	1,405.95
01.02	TRABAJOS PRELIMINARES				21,126.86
01.02.01	MOVILIZACIÓN Y DESMOVILIZACIÓN DE MAQUINARIA	VJE	2.00	10,021.59	20,043.18
01.02.02	TRAZO Y REPLANTEO	km	0.23	1,881.02	432.63
01.02.03	CONTROL TOPOGRAFICO	km	0.23	2,830.63	651.04
01.03	MOVIMIENTO DE TIERRAS				75,883.92
01.03.01	LIMPIEZA Y DESCOLMATACIÓN DEL CAUCE	m3	3,200.00	7.33	23,456.00
01.03.02	CONFORMACIÓN DE DIQUE CON MATERIAL PROPIO	m3	780.00	7.65	5,967.00
01.03.03	EXCAVACION PARA COLCHON ANTISOCAVANTE	m3	156.00	12.79	1,995.24
01.03.04	PERFILADO Y REFINE EN TALUD DE DIQUE	m2	390.00	3.95	1,540.50
01.03.05	ELIMINACIÓN DE MATERIAL EXCEDENTE	m3	2,962.40	14.49	42,925.18
01.04	PROTECCION C/GAVIONES Y COLCHON ANTISOCAVANTE				294,993.40
01.04.01	SUMINISTRO, TRANSPORTE E INSTALACION DE GEOTEXTIL NO TEJIDO	m2	2,158.00	14.99	32,348.42
01.04.02	SELECCIÓN Y ACOPIO DE PIEDRA DE CANTERA Ø = 6" @ 8"	m3	741.00	86.01	63,733.41
01.04.03	CARGUIO Y TRANSPORTE DE PIEDRA	m3	741.00	34.25	25,379.25
01.04.04	SUMINISTRO Y ARMADO DE GAVION TIPO COLCHON DE 5 X 2 X 0.30 m	Und.	52.00	789.16	41,036.32
01.04.05	SUMINISTRO Y ARMADO DE GAVION TIPO CAJA DE 5 X 1 X 1 m	Und.	78.00	655.72	51,146.16
01.04.06	SUMINISTRO Y ARMADO DE GAVION TIPO CAJA DE 5 X 1.5 X 1 m	Und.	26.00	864.65	22,480.90
01.04.07	INSTALACIÓN DE GAVION TIPO COLCHON DE 5 X 2 X 0.30 m	Und.	52.00	26.45	1,375.40
01.04.08	INSTALACIÓN DE GAVION TIPO CAJA DE 5 X 1.00 X 1.00 m	Und.	78.00	35.27	2,751.06
01.04.09	INSTALACIÓN DE GAVION TIPO CAJA DE 5 X 1.50 X 1.00 m	Und.	26.00	44.08	1,146.08
01.04.10	LLENADO DE GAVION TIPO COLCHON DE 5 X 2.00 X 0.30 m	m3	156.00	38.05	5,935.80
01.04.11	LLENADO DE GAVION TIPO CAJA DE 5 X 1.00 X 1.00 m	m3	390.00	51.71	20,166.90
01.04.12	LLENADO DE GAVION TIPO CAJA DE 5 X 1.50 X 1.00 m	m3	195.00	60.88	11,871.60
01.04.13	TAPADO DE GAVION TIPO COLCHON DE 5 X 2.00 X 0.30 m	m2	520.00	13.23	6,879.60
01.04.14	TAPADO DE GAVION TIPO CAJA DE 5 X 1.00 X 1.00 m	m2	390.00	16.54	6,450.60
01.04.15	TAPADO DE GAVION TIPO CAJA DE 5 X 1.50 X 1.00 m	m2	130.00	17.63	2,291.90
1.05	FLETE TERRESTRE				15,000.00
01.05.01	FLETE TERRESTRE	GLB	1.00	15,000.00	15,000.00
	COSTO DIRECTO				410,188.72
	GASTOS GENERALES (10%CD)				41,018.87
	UTILIDAD (10%CD)				41,018.87
	SUB TOTAL				492,226.46
	IGV (18%)				88,600.76
	TOTAL				580,827.22
	SUPERVISIÓN (5%CD)				20,509.44
	SEGUIMIENTO Y MONITOREO (2%CD)				12,305.66
	FICHA DEFINITIVA				20,000.00
	PRESUPUESTO TOTAL				633,642.32

SON: SEISCIENTOS TREINTA Y TRES MIL SEISCIENTOS CUARENTA Y DOS CON 32/100 SOLES

NOTA: EL PRESUPUESTO ES REFERENCIAL, DEBIENDO SER LA FICHA TECNICA DEFINITIVA LA QUE ESTABLEZCA EL PRESUPUESTO FINAL DE LA ACTIVIDAD U OBRA

PLANILLA GENERAL DE METRADOS REFERENCIALES DE LA PROPUESTA TÉCNICA

Proyecto: LIMPIEZA, DESCOLMATACIÓN, PROTECCION CON MURO DE GAVIONES, EN LA MARGEN DERECHA E IZQUIERDA DEL RÍO SANGAPILLA, EN LOS SECTORES LA COLPA, BELLO HORIZONTE Y LOS AUCAS, DISTRITO DE JOSE CRESPO Y CASTILLO, PROVINCIA DE LEONCIO PRADO, DEPARTAMENTO DE HUANUCO

Ubicación: SECTORES LA COLPA, BELLO HORIZONTE Y LOS AUCAS, DISTRITO DE JOSE CRESPO Y CASTILLO, PROVINCIA DE LEONCIO PRADO, DEPARTAMENTO DE HUANUCO

Fecha: 2/09/2025

Item	Descripción	Unid.	Nro veces	Dimensiones			Parcial	Total
				Largo	Ancho	Altura		
1.00	LIMPIEZA, DESCOLMATACION (I=100.00 ML) Y CONSTRUCCION DE MURO DE GAVIONES (L= 130.00 ML.)							
1.01	OBRAS PROVISIONALES							
01.01.01	CARTEL INFORMATIVO DE LA ACTIVIDAD 3.60 x 4.80 m	Und.	1.00				1.00	1.00
01.01.02	CASETA DE GUARDIANIA Y/O ALMACEN caseta de guardiana y/o almacen	m2	1.00	5.00	3.00		15.00	15.00
1.02	TRABAJOS PRELIMINARES							
01.02.01	MOVILIZACION Y DESMOVILIZACION MAQUINARIA PESADA	vje	2.00				2.00	2.00
01.02.02	TRAZO Y REPLANTEO	Km	1.00	0.10			0.23	0.23
	Limpieza y Descolmatacion		1.00	0.10				
	Gaviones		1.00	0.13				
01.02.03	CONTROL TOPOGRAFICO	Km	1.00	0.10			0.23	0.23
	Limpieza y Descolmatacion		1.00	0.13				
	Gaviones							
1.03	MOVIMIENTO DE TIERRAS							
01.03.01	LIMPIEZA Y DESCOLMATACION CAUCE RIO	m3	1.00	100.00	40.00	0.80	3,200.00	3,200.00
	Cauce estable de rio							
01.03.02	CONFORMACIÓN DE DIQUE CON MATERIAL PROPIO conformación de dique con material propio	m3	1.00	130.00	3.00	2.00	780.00	780.00
01.03.03	EXCAVACIÓN DE BASE ANTISOCAVANTE	m3	1.00	130.00	4.00	0.30	156.00	156.00
	Gaviones caja y Colchon antisocavante							
01.03.04	PERFILADO Y REFINE EN TALUD DE DIQUE	m2	1.00	130.00		3.00	390.00	390.00
	perfilado y refine en talud de dique							
01.03.05	ELIMINACIÓN DE MATERIAL EXCEDENTE	m3	1.00	esp = 15%			2,962.40	2,962.40
	eliminación de material excedente							
1.04	PROTECCION CIGAVIONES Y COLCHON ANTISOCAVANTE							
01.04.01	SUMINISTRO, TRANSPORTE E INSTALACION DE GEOTEXTIL NO TEJIDO suministro, transporte e instalacion de geotextil no tejido	m2	2.00	130.00	8.30		2,158.00	2,158.00
01.04.02	SELECCIÓN Y ACOPIO DE PIEDRA DE CANTERA Ø = 6" @ 8"	m3						741.00
	Gavion tipo colchon 5.0 x 2.0 x 0.30 m	2		130.00	2.00	0.30	156.00	
	Gavion tipo caja 5.0 x 1.0 x 1.0 m	3		130.00	1.00	1.00	390.00	
	Gavion tipo caja 5.0 x 1.5 x 1.0 m	1		130.00	1.50	1.00	195.00	
01.04.03	CARGUIO Y TRANSPORTE DE PIEDRA	m3						741.00
	Carguio y transporte de piedra			741.00			741.00	
01.04.04	SUMINISTRO Y ARMADO DE GAVION TIPO COLCHON DE 5 X 2 X 0.30 m	und.	2	130.00			52.00	52.00
	Suministro y armado gavión tipo colchón							
01.04.05	SUMINISTRO Y ARMADO DE GAVION TIPO CAJA DE 5 X 1 X 1 m	und.	3	130.00			78.00	78.00
	Suministro y armado gavión tipo caja							
01.04.06	SUMINISTRO Y ARMADO DE GAVION TIPO CAJA DE 5 X 1.5 X 1 m	und.	1	130.00			26.00	26.00
	Suministro y armado gavión tipo caja							
01.04.07	INSTALACION DE GAVION TIPO COLCHON DE 5 X 2 X 0.30 m	und.	2	130.00			52.00	52.00
	Instalación gavión tipo colchón							
01.04.08	INSTALACION DE GAVION TIPO CAJA DE 5 X1.00 X 1.00 m	und.	3	130.00			78.00	78.00
	Instalación gavión tipo caja							
01.04.09	INSTALACION DE GAVION TIPO CAJA DE 5 X1.50 X 1.00 m	und.	1	130.00			26.00	26.00
	Instalación gavión tipo caja							
01.04.10	LLENADO DE GAVION TIPO COLCHON DE 5 X2.00 X 0.30 m	m3	2	130.00	2.00	0.30	156.00	156.00
	Llenado gavión tipo colchón							
01.04.11	LLENADO DE GAVION TIPO CAJA DE 5 X1.00 X 1.00 m	m3	3	130.00	1.00	1.00	390.00	390.00
	Llenado gavión tipo caja							
01.04.12	LLENADO DE GAVION TIPO CAJA DE 5 X1.50 X 1.00 m	m3	1	130.00	1.50	1.00	195.00	195.00
	Llenado gavión tipo caja							
01.04.13	TAPADO DE GAVION TIPO COLCHON DE 5 X2.00 X 0.30 m	m2	2	130.00	2.00		520.00	520.00
	Tapado gavión tipo colchón							
01.04.14	TAPADO DE GAVION TIPO CAJA DE 5 X1.00 X 1.00 m	m2	3	130.00	1.00		390.00	390.00
	Tapado gavión tipo caja							
01.04.15	TAPADO DE GAVION TIPO CAJA DE 5 X1.50 X 1.00 m	m2	1	130.00	1.00		130.00	130.00
	Tapado gavión tipo caja							
1.06.	FLETE TERRESTRE							
1.06.01.	FLETE TERRESTRE	glb	1	1.00			1	1.00



Firmado digitalmente por MAGARIÑO VERAMENDI Alex Henry FAU 20520711865 hard
Motivo: Soy el autor del documento



Firmado digitalmente por TRUJILLO SALAS Wilder Levi FAU 20520711865 hard
Motivo: En señal de Conformidad

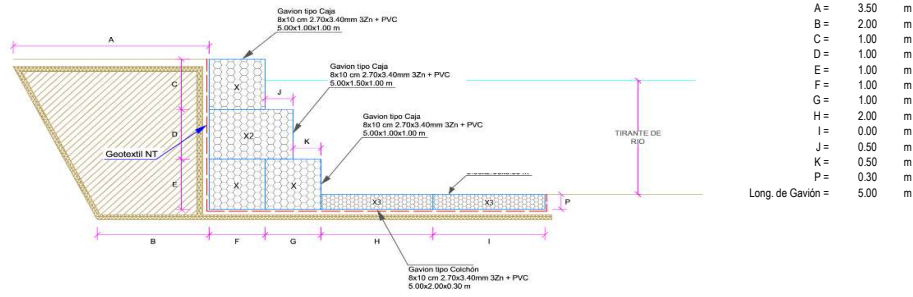


Firmado digitalmente por MERINO GONZALES Carlos Lenin FAU 20520711865 hard
Motivo: Doy V° B°



Firmado digitalmente por PUICAN CHAVEZ Jose Felipe FAU 20520711865 hard
Motivo: Doy V° B°
Fecha: 2025/09/17 17:01:18-0500

ESQUEMA DE LA MEDIDA ESTRUCTURAL



NOTA: LOS METRADOS SON REFERENCIALES, DEBIENDO SER LA FICHA TECNICA DEFINITIVA LA QUE ESTABLEZCA LOS VALORES FINALES, DE ACUERDO AL PLANTEAMIENTO ESTRUCTURAL



Firmado digitalmente por MAGARIÑO VERAMENDI Alex Henry FAU 20520711865 hard
Motivo: Soy el autor del documento

Profesional de la ALA que ha elaborado la ficha técnica referencial



Firmado digitalmente por TRUJILLO SALAS Wilder Levi FAU 20520711865 hard
Motivo: En señal de Conformidad

Administrador de La Administración Local Del Agua



Firmado digitalmente por MERINO GONZALES Carlos Lenin FAU 20520711865 hard
Motivo: Doy V° B°

Profesional Designado Por La AAA



Firmado digitalmente por PUI/CAN CHAVEZ Jose Felipe FAU 20520711865 hard
Motivo: Doy V° B°
Fecha: 2025/09/17 17:01:18-0500

Director de La Autoridad Administrativa Del Agua



Ministerio
de Desarrollo Agrario
y Riego



Análisis de precios unitarios Referenciales de la Propuesta Técnica

LIMPIEZA, DESCOLMATACIÓN, PROTECCION CON MURO DE GAVIONES, EN LA MARGEN DERECHA E IZQUIERDA DEL RÍO SANGAPILLA, EN LOS SECTORES LA COLPA, BELLO HORIZONTE Y LOS AUCAS, DISTRITO DE JOSE CRESPO Y CASTILLO, PROVINCIA DE LEONCIO PRADO. DEPARTAMENTO DE HUANUCO

Partida	01.01		CARTEL DE IDENTIFICACION DE ACTIVIDAD			
Rendimiento	und/DIA	1.0000	EQ. 1.0000	Costo unitario directo por : und		1,778.59
Código	Descripción Recurso	Unidad	Cuadrilla	Cantidad	Precio S/.	Parcial S/.
Mano de Obra						
0101010003	OPERARIO	hh	1.0000	8.0000	28.46	227.68
0101010005	PEON	hh	2.0000	16.0000	20.29	324.64
						552.32
Materiales						
02041200010009	CLAVOS PARA MADERA CON CABEZA DE 2" A 4"	kg		2.0000	7.25	14.50
0207030001	HORMIGON	m3		0.4800	40.00	19.20
0213010001	CEMENTO PORTLAND TIPO I (42.5 kg)	bol		1.2000	30.00	36.00
0231010001	MADERA TORNILLO	p2		70.0000	7.00	490.00
02901500260004	GIGANTOGRAFIA SEGUN DISEÑO	und		1.0000	650.00	650.00
						1,209.70
Equipos						
0301010006	HERRAMIENTAS MANUALES	%mo		3.0000	552.32	16.57
						16.57

Partida	01.02		CASETA DE GUARDIANIA Y/O ALMACEN			
Rendimiento	m2/DIA	20.0000	EQ. 20.0000	Costo unitario directo por : m2		93.73
Código	Descripción Recurso	Unidad	Cuadrilla	Cantidad	Precio S/.	Parcial S/.
Mano de Obra						
0101010003	OPERARIO	hh	1.0000	0.4000	28.46	11.38
0101010004	OFICIAL	hh	1.0000	0.4000	22.40	8.96
0101010005	PEON	hh	1.0000	0.4000	20.29	8.12
						28.46
Materiales						
02041200010005	CLAVOS PARA MADERA CON CABEZA DE 3"	kg		0.2500	7.25	1.81
0204180008	CALAMINA GALVANIZADA e=0.14 mm	m2		0.8000	9.60	7.68
0231010001	MADERA TORNILLO	p2		6.0000	7.00	42.00
02310500010007	TRIPLAY LUPUNA E= 6 mm	m2		0.7500	17.24	12.93
						64.42
Equipos						
0301010006	HERRAMIENTAS MANUALES	%mo		3.0000	28.46	0.85
						0.85



Firmado digitalmente por MAGARIÑO
VERAMENDI Alex Henry FAU 20520711865
hard
Motivo: Soy el autor del documento

Profesional de la ALA q
la ficha técnica r



Firmado digitalmente por
TRUJILLO SALAS Wilder
Levi FAU 20520711865 hard
Motivo: En señal de
Conformidad

Administrador de La
Administración Local Del Agua



Firmado
digitalmente
por MERINO
GONZALES Carlos
Lenin FAU
20520711865 hard
Motivo: Doy V° B°

Profesional Designa
Por La AAA



Firmado digitalmente por
PUJCAN CHAVEZ Jose Felipe
FAU 20520711865 hard
Motivo: Doy V° B°
Fecha: 2025/09/17
17:01:18-0500

Director de la
Administrativa Del Agua



Partida	02.01		MOVILIZACION Y DESMOVILIZACION DE MAQUINARIAS Y EQUIPOS				
Rendimiento	glb/DIA	1.0000	EQ. 1.0000	Costo unitario directo por : glb		10,021.59	
Código	Descripción Recurso		Unidad	Cuadrilla	Cantidad	Precio S/.	Parcial S/.
Mano de Obra							
0101010005	PEON		hh	6.0000	48.0000	20.29	973.92
							973.92
Equipos							
0301010006	HERRAMIENTAS MANUALES		%mo		3.0000	973.92	29.22
03012200010004	CAMION PLATAFORMA 4 x 6 300 HP 19 tn		hm	0.7500	6.0000	452.00	2,712.00
0301220011	CAMION SEMI TRAYLER 6 x4 330 HP 35 TN		hm	1.8750	15.0000	420.43	6,306.45
							9,047.67

Partida	2.02		TRAZO Y REPLANTEO				
Rendimiento	km/DIA	0.5000	EQ. 0.5000	Costo unitario directo por : km		1,881.02	
Código	Descripción Recurso		Unidad	Cuadrilla	Cantidad	Precio S/.	Parcial S/.
Mano de Obra							
0101010003	OPERARIO		hh	0.1000	1.6000	28.46	45.54
0101010005	PEON		hh	0.5000	8.0000	20.29	162.32
0101030000	TOPOGRAFO		hh	1.0000	16.0000	29.42	470.72
01010300030003	AYUDANTE DE TOPOGRAFIA		hh	0.5000	8.0000	22.40	179.20
							857.78
Materiales							
02040300010043	FIERRO 3/8"		var		0.5000	22.30	11.15
0213010001	CEMENTO PORTLAND TIPO I (42.5 kg)		bol		3.6000	30.00	108.00
02130300010003	YESO BOLSA 25 kg		bol		3.0000	20.00	60.00
0231040001	ESTACAS DE MADERA		und		50.0000	4.65	232.50
0240020001	PINTURA ESMALTE		gal		0.3500	60.17	21.06
							432.71
Equipos							
0301000014	MIRAS		día	2.0000	4.0000	17.36	69.44
0301000015	JALONES		día	4.0000	8.0000	14.96	119.68
0301000022	ESTACION TOTAL		he	1.0000	16.0000	23.48	375.68
0301010006	HERRAMIENTAS MANUALES		%mo		3.0000	857.78	25.73
							590.53

Partida	2.03		CONTROL TOPOGRAFICO				
Rendimiento	km/DIA	0.2000	EQ. 0.2000	Costo unitario directo por : km		2,830.63	
Código	Descripción Recurso		Unidad	Cuadrilla	Cantidad	Precio S/.	Parcial S/.
Mano de Obra							
0101010004	OFICIAL		hh	0.1000	4.0000	22.40	89.60
0101010005	PEON		hh	0.5000	20.0000	20.29	405.80
0101030000	TOPOGRAFO		hh	1.0000	40.0000	29.42	1,176.80
01010300030003	AYUDANTE DE TOPOGRAFIA		hh	0.2500	10.0000	22.40	224.00
							1,896.20



Firmado digitalmente por MAGARIÑO
VERAMENDI Alex Henry FAU 20520711865
hard
Motivo: Soy el autor del documento

Profesional de la ALA q
la ficha técnica r



Firmado digitalmente por
TRUJILLO SALAS Wilder
Levi FAU 20520711865 hard
Motivo: En señal de
Conformidad

Administrador de La
Administración Local Del Agua



Firmado
digitalmente
por MERINO
GONZALES Carlos
Lenin FAU
20520711865 hard
Motivo: Doy V° B°

Profesional Designa
Por La AAA



Firmado digitalmente por
PUI/CAN CHAVEZ Jose Felipe
FAU 20520711865 hard
Motivo: Doy V° B°
Fecha: 2025/09/17
17:01:18-0500

Director de la Autoridad
Administrativa Del Agua



Ministerio
de Desarrollo Agrario
y Riego



Materiales

02130300010003	YESO BOLSA 25 kg	bol	3.0000	20.00	60.00
0231040001	ESTACAS DE MADERA	und	50.0000	4.65	232.50
0240020001	PINTURA ESMALTE	gal	0.2500	60.17	15.04
					307.54

Equipos

0301000023	NIVEL TOPOGRAFICO	hm	1.0000	40.0000	570.00
0301010006	HERRAMIENTAS MANUALES	%mo	3.0000	1,896.20	56.89
					626.89

Partida 03.01 LIMPIEZA Y DESCOLMATACIÓN DE CAUCE DE RIO

Rendimiento	m3/DIA	850.0000	EQ. 850.0000	Costo unitario directo por : m3	7.33
-------------	--------	----------	--------------	---------------------------------	------

Código	Descripción Recurso	Unidad	Cuadrilla	Cantidad	Precio S/.	Parcial S/.
Mano de Obra						
0101010003	OPERARIO	hh	1.0000	0.0094	28.46	0.27
0101010005	PEON	hh	1.0000	0.0094	20.29	0.19
						0.46
Equipos						
0301010006	HERRAMIENTAS MANUALES	%mo		3.0000	0.46	0.01
03011800020002	TRACTOR DE ORUGAS DE 300-330 HP	hm	1.0000	0.0094	729.50	6.86
						6.87

Partida 03.02 CONFORMACION DE DIQUE SECO C/ MAQUINARIA CON MATERIAL PROPIO

Rendimiento	m3/DIA	810.0000	EQ. 810.0000	Costo unitario directo por : m3	7.65
-------------	--------	----------	--------------	---------------------------------	------

Código	Descripción Recurso	Unidad	Cuadrilla	Cantidad	Precio S/.	Parcial S/.
Mano de Obra						
0101010005	PEON	hh	1.0000	0.0099	20.29	0.20
0101010010	OFICIAL (CONTROLADOR)	hh	1.0000	0.0099	22.40	0.22
						0.42
Equipos						
0301010006	HERRAMIENTAS MANUALES	%mo		3.0000	0.42	0.01
03011800020002	TRACTOR DE ORUGAS DE 300-330 HP	hm	1.0000	0.0099	729.50	7.22
						7.23

Partida 03.03 EXCAVACION PARA COLCHON ANTISOCAVANTE

Rendimiento	m3/DIA	800.0000	EQ. 800.0000	Costo unitario directo por : m3	12.79
-------------	--------	----------	--------------	---------------------------------	-------

Código	Descripción Recurso	Unidad	Cuadrilla	Cantidad	Precio S/.	Parcial S/.
Mano de Obra						
0101010003	OPERARIO	hh	0.1000	0.0010	28.46	0.03
0101010005	PEON	hh	1.0000	0.0100	20.29	0.20
						0.23
Equipos						
0301010006	HERRAMIENTAS MANUALES	%mo		3.0000	0.23	0.01
03011700010007	EXCAVADORA SOBRE ORUGAS 170 - 250 HP 1	hm	1.0000	0.0100	525.13	5.25
03011800020002	TRACTOR DE ORUGAS DE 300-330 HP	hm	1.0000	0.0100	729.50	7.30
						12.56



Firmado digitalmente por MAGARIÑO
VERAMENDI Alex Henry FAU 20520711865
hard
Motivo: Soy el autor del documento

Profesional de la ALA q
la ficha técnica r



Firmado digitalmente por
TRUJILLO SALAS Wilder
Levi FAU 20520711865 hard
Motivo: En señal de
Conformidad

Administrador de La
Administración Local Del Agua



Firmado
digitalmente
por MERINO
GONZALES Carlos
Lenin FAU
20520711865 hard
Motivo: Doy V° B°

Profesional Designa
Por La AAA



Firmado digitalmente por
PUICAN CHAVEZ Jose Felipe
FAU 20520711865 hard
Motivo: Doy V° B°
Fecha: 2025/09/17
17:01:18-0500

Director de la
Administrativa Del Agua



Ministerio
de Desarrollo Agrario
y Riego



Partida	03.04	PERFILADO Y REFINE EN TALUD DE DIQUE				
Rendimiento	m2/DIA	1,200.0000	EQ. 1,200.0000	Costo unitario directo por : m2	3.95	

Código	Descripción Recurso	Unidad	Cuadrilla	Cantidad	Precio S/.	Parcial S/.
Mano de Obra						
0101010004	OFICIAL	hh	1.0000	0.0067	22.40	0.15
0101010005	PEON	hh	2.0000	0.0133	20.29	0.27
						0.42
Equipos						
0301010006	HERRAMIENTAS MANUALES	%mo		3.0000	0.42	0.01
03011700010007	EXCAVADORA SOBRE ORUGAS 170 - 250 HP 1	hm	1.0000	0.0067	525.13	3.52
						3.53

Partida	03.05	ELIMINACION DE MATERIAL EXCEDENTE				
Rendimiento	m3/DIA	1,200.0000	EQ. 1,200.0000	Costo unitario directo por : m3	14.49	

Código	Descripción Recurso	Unidad	Cuadrilla	Cantidad	Precio S/.	Parcial S/.
Mano de Obra						
0101010005	PEON	hh	1.0000	0.0067	20.29	0.14
0101010010	OFICIAL (CONTROLADOR)	hh	0.1000	0.0007	22.40	0.02
						0.16
Equipos						
0301010006	HERRAMIENTAS MANUALES	%mo		3.0000	0.16	
03011600010005	CARGADOR SOBRE LLANTAS DE 200 - 250 HP 4. yd3	hm	1.0000	0.0067	399.70	2.68
0301220010	CAMION VOLQUETE 6 x 4 330HP15 M3	hm	4.0000	0.0267	436.20	11.65
						14.33

Partida	04.01	SUMINISTRO E INSTALACION DE GEOTEXTIL NO TEJIDO MACTEX MT 20				
Rendimiento	m2/DIA	500.0000	EQ. 500.0000	Costo unitario directo por : m2	14.99	

Código	Descripción Recurso	Unidad	Cuadrilla	Cantidad	Precio S/.	Parcial S/.
Mano de Obra						
0101010003	OPERARIO	hh	1.0000	0.0160	28.46	0.46
0101010004	OFICIAL	hh	1.0000	0.0160	22.40	0.36
0101010005	PEON	hh	2.0000	0.0320	20.29	0.65
						1.47



Firmado digitalmente por MAGARIÑO
VERAMENDI Alex Henry FAU 20520711865
hard
Motivo: Soy el autor del documento

Profesional de la ALA q
la ficha técnica r



Firmado digitalmente por
TRUJILLO SALAS Wilder
Levi FAU 20520711865 hard
Motivo: En señal de
Conformidad

Administrador de La
Administración Local Del Agua



Firmado
digitalmente
por MERINO
GONZALES Carlos
Lenin FAU
20520711865 hard
Motivo: Doy V° B°

Profesional Designa
Por La AAA



Firmado digitalmente por
PUICAN CHAVEZ Jose Felipe
FAU 20520711865 hard
Motivo: Doy V° B°
Fecha: 2025/09/17
17:01:18-0500

Director de la Autoridad
Administrativa Del Agua



Materiales						
0210020009	GEOTEXTIL NO TEJIDO MACTEX MT200	m2	1.0500	12.84	13.48	13.48
						13.48

Equipos						
0301010006	HERRAMIENTAS MANUALES	%mo	3.0000	1.47	0.04	0.04
						0.04

Partida **04.02** **SELECCIÓN Y ACOPIO DE PIEDRA DE CANTERA Ø = 6" @ 8"**

Rendimiento **m3/DIA** **100.0000** EQ. **100.0000** Costo unitario directo por : m3 **86.01**

Código	Descripción Recurso	Unidad	Cuadrilla	Cantidad	Precio S/.	Parcial S/.
Mano de Obra						
0101010004	OFICIAL	hh	1.0000	0.0800	22.40	1.79
0101010005	PEON	hh	25.0000	2.0000	20.29	40.58
						42.37

Materiales						
02070100050005	PIEDRA MEDIANA DE 6" a 8" (comunidad)	m3		1.0000	42.37	42.37
						42.37

Equipos						
0301010006	HERRAMIENTAS MANUALES	%mo		3.0000	42.37	1.27
						1.27

Partida **04.03** **CARGUIO Y TRANSPORTE DE PIEDRA**

Rendimiento **m3/DIA** **460.0000** EQ. **460.0000** Costo unitario directo por : m3 **34.25**

Código	Descripción Recurso	Unidad	Cuadrilla	Cantidad	Precio S/.	Parcial S/.
Mano de Obra						
0101010004	OFICIAL	hh	1.0000	0.0174	22.40	0.39
						0.39

Equipos						
0301010006	HERRAMIENTAS MANUALES	%mo		5.0000	0.39	0.02
03011600010005	CARGADOR SOBRE LLANTAS DE 200 - 250 HP 4. yd3	hm	0.5000	0.0087	399.70	3.48
0301220010	CAMION VOLQUETE 6 x 4 330HP15 M3	hm	4.0000	0.0696	436.20	30.36
						33.86



Firmado digitalmente por MAGARIÑO
VERAMENDI Alex Henry FAU 20520711865
hard
Motivo: Soy el autor del documento

Profesional de la ALA q
la ficha técnica r



Firmado digitalmente por
TRUJILLO SALAS Wilder
Levi FAU 20520711865 hard
Motivo: En señal de
Conformidad

Administrador de La
Administración Local Del Agua



Firmado
digitalmente
por MERINO
GONZALES Carlos
Lenin FAU
20520711865 hard
Motivo: Doy V° B°

Profesional Designa
Por La AAA



Firmado digitalmente por
PUICAN CHAVEZ Jose Felipe
FAU 20520711865 hard
Motivo: Doy V° B°
Fecha: 2025/09/17
17:01:18-0500

Director de la Autoridad
Administrativa Del Agua



Partida	04.04		SUMINISTRO Y ARMADO DE GAVION TIPO COLCHON DE 5 X 2 X 0.30 m			
Rendimiento	und/DIA	16.0000	EQ. 16.0000	Costo unitario directo por : und		789.16
Código	Descripción Recurso	Unidad	Cuadrilla	Cantidad	Precio S/.	Parcial S/.
	Mano de Obra					
0101010004	OFICIAL	hh	1.0000	0.5000	22.40	11.20
0101010005	PEON	hh	2.0000	1.0000	20.29	20.29
	31.49					
	Materiales					
02043000010005	GAVION TIPO CAJA 10x12cm, CAL 2.7mm 5 x 2 x 0.30 ´ und			1.0000	756.73	756.73
	756.73					
	Equipos					
0301010006	HERRAMIENTAS MANUALES	%mo		3.0000	31.49	0.94
	0.94					
Partida	04.05		SUMINISTRO Y ARMADO DE GAVION TIPO CAJA DE 5 X 1 X 1 m			
Rendimiento	und/DIA	6.0000	EQ. 6.0000	Costo unitario directo por : und		655.72
Código	Descripción Recurso	Unidad	Cuadrilla	Cantidad	Precio S/.	Parcial S/.
	Mano de Obra					
0101010004	OFICIAL	hh	0.3750	0.5000	22.40	11.20
0101010005	PEON	hh	0.7500	1.0000	20.29	20.29
	31.49					
	Materiales					
02043000010006	GAVION TIPO CAJA 10x12cm, CAL 2.7mm 5 x 1 x 1 TRI und			1.0000	623.29	623.29
	623.29					
	Equipos					
0301010006	HERRAMIENTAS MANUALES	%mo		3.0000	31.49	0.94
	0.94					
Partida	04.06		SUMINISTRO Y ARMADO DE GAVION TIPO CAJA DE 5 X 1.5 X 1 m			
Rendimiento	und/DIA	8.0000	EQ. 8.0000	Costo unitario directo por : und		864.65
Código	Descripción Recurso	Unidad	Cuadrilla	Cantidad	Precio S/.	Parcial S/.
	Mano de Obra					
0101010004	OFICIAL	hh	0.5000	0.5000	22.40	11.20
0101010005	PEON	hh	1.0000	1.0000	20.29	20.29
	31.49					
	Materiales					
02043000010007	GAVION TIPO CAJA 10x12cm, CAL 2.7mm 5 x 1.5 x 1 TI und			1.0000	832.22	832.22
	832.22					
	Equipos					
0301010006	HERRAMIENTAS MANUALES	%mo		3.0000	31.49	0.94
	0.94					



Firmado digitalmente por MAGARIÑO
VERAMENDI Alex Henry FAU 20520711865
hard
Motivo: Soy el autor del documento

Profesional de la ALA q
la ficha técnica r



Firmado digitalmente por
TRUJILLO SALAS Wilder
Levi FAU 20520711865 hard
Motivo: En señal de
Conformidad

Administrador de La
Administración Local Del Agua



Firmado
digitalmente
por MERINO
GONZALES Carlos
Lenin FAU
20520711865 hard
Motivo: Doy V° B°

Profesional Designa
Por La AAA



Firmado digitalmente por
PUICAN CHAVEZ Jose Felipe
FAU 20520711865 hard
Motivo: Doy V° B°
Fecha: 2025/09/17
17:01:18-0500

Director de la Autoridad
Administrativa Del Agua



Ministerio
de Desarrollo Agrario
y Riego



Partida	04.07		INSTALACION DE GAVION TIPO COLCHON DE 5 x 2 x 0.30			
Rendimiento	und/DIA	20.0000	EQ. 20.0000	Costo unitario directo por : und		26.45
Código	Descripción Recurso	Unidad	Cuadrilla	Cantidad	Precio S/.	Parcial S/.
	Mano de Obra					
0101010004	OFICIAL	hh	1.0000	0.4000	22.40	8.96
0101010005	PEON	hh	2.0000	0.8000	20.29	16.23
						25.19
	Equipos					
0301010006	HERRAMIENTAS MANUALES	%mo		5.0000	25.19	1.26
						1.26
Partida	04.08		INSTALACION DE GAVION TIPO CAJA DE 5 x 1 x 1m			
Rendimiento	und/DIA	15.0000	EQ. 15.0000	Costo unitario directo por : und		35.27
Código	Descripción Recurso	Unidad	Cuadrilla	Cantidad	Precio S/.	Parcial S/.
	Mano de Obra					
0101010004	OFICIAL	hh	1.0000	0.5333	22.40	11.95
0101010005	PEON	hh	2.0000	1.0667	20.29	21.64
						33.59
	Equipos					
0301010006	HERRAMIENTAS MANUALES	%mo		5.0000	33.59	1.68
						1.68
Partida	04.09		INSTALACION DE GAVION TIPO CAJA DE 5 x 1.5 x 1m			
Rendimiento	und/DIA	12.0000	EQ. 12.0000	Costo unitario directo por : und		44.08
Código	Descripción Recurso	Unidad	Cuadrilla	Cantidad	Precio S/.	Parcial S/.
	Mano de Obra					
0101010004	OFICIAL	hh	1.0000	0.6667	22.40	14.93
0101010005	PEON	hh	2.0000	1.3333	20.29	27.05
						41.98
	Equipos					
0301010006	HERRAMIENTAS MANUALES	%mo		5.0000	41.98	2.10
						2.10



Firmado digitalmente por MAGARIÑO
VERAMENDI Alex Henry FAU 20520711865
hard
Motivo: Soy el autor del documento

Profesional de la ALA q
la ficha técnica r



Firmado digitalmente por
TRUJILLO SALAS Wilder
Levi FAU 20520711865 hard
Motivo: En señal de
Conformidad

Administrador de La
Administración Local Del Agua



Firmado
digitalmente
por MERINO
GONZALES Carlos
Lenin FAU
20520711865 hard
Motivo: Doy V° B°

Profesional Designa
Por La AAA



Firmado digitalmente por
PUICAN CHAVEZ Jose Felipe
FAU 20520711865 hard
Motivo: Doy V° B°
Fecha: 2025/09/17
17:01:18-0500

Dirección de la Autoridad
Administrativa Del Agua



Ministerio
de Desarrollo Agrario
y Riego



Partida	04.10		LLENADO DE GAVION TIPO COLCHON DE 5 X2.00 X 0.30 m				
Rendimiento	m3/DIA	40.0000	EQ. 40.0000	Costo unitario directo por : m3			38.05
Código	Descripción Recurso		Unidad	Cuadrilla	Cantidad	Precio S/.	Parcial S/.
	Mano de Obra						
0101010004	OFICIAL		hh	1.0000	0.2000	22.40	4.48
0101010005	PEON		hh	8.0000	1.6000	20.29	32.46
							36.94
	Equipos						
0301010006	HERRAMIENTAS MANUALES		%mo		3.0000	36.94	1.11
							1.11
Partida	04.11		LLENADO DE GAVION TIPO CAJA DE 5 X 1.00 X 1.00 m				
Rendimiento	m3/DIA	30.0000	EQ. 30.0000	Costo unitario directo por : m3			51.71
Código	Descripción Recurso		Unidad	Cuadrilla	Cantidad	Precio S/.	Parcial S/.
	Mano de Obra						
0101010004	OFICIAL		hh	1.0000	0.2667	22.40	5.97
0101010005	PEON		hh	8.0000	2.1333	20.29	43.28
							49.25
	Equipos						
0301010006	HERRAMIENTAS MANUALES		%mo		5.0000	49.25	2.46
							2.46
Partida	04.12		LLENADO DE GAVION TIPO CAJA DE 5 X 1.50 X 1.00 m				
Rendimiento	m3/DIA	25.0000	EQ. 25.0000	Costo unitario directo por : m3			60.88
Código	Descripción Recurso		Unidad	Cuadrilla	Cantidad	Precio S/.	Parcial S/.
	Mano de Obra						
0101010004	OFICIAL		hh	1.0000	0.3200	22.40	7.17
0101010005	PEON		hh	8.0000	2.5600	20.29	51.94
							59.11
	Equipos						
0301010006	HERRAMIENTAS MANUALES		%mo		3.0000	59.11	1.77
							1.77



Firmado digitalmente por MAGARIÑO
VERAMENDI Alex Henry FAU 20520711865
hard
Motivo: Soy el autor del documento

Profesional de la ALA q
la ficha técnica r



Firmado digitalmente por
TRUJILLO SALAS Wilder
Levi FAU 20520711865 hard
Motivo: En señal de
Conformidad

Administrador de La
Administración Local Del Agua



Firmado
digitalmente
por MERINO
GONZALES Carlos
Lenin FAU
20520711865 hard
Motivo: Doy V° B°

Profesional Designa
Por La AAA



Firmado digitalmente por
PUICAN CHAVEZ Jose Felipe
FAU 20520711865 hard
Motivo: Doy V° B°
Fecha: 2025/09/17
17:01:18-0500

Director de la Autoridad
Administrativa Del Agua



Partida	04.13	TAPADO DE GAVION TIPO COLCHON 5 X 2.00 X 0.30 m					
Rendimiento	m2/DIA	40.0000	EQ. 40.0000	Costo unitario directo por : m2		13.23	
Código	Descripción Recurso	Unidad	Cuadrilla	Cantidad	Precio S/.	Parcial S/.	
	Mano de Obra						
0101010004	OFICIAL	hh	1.0000	0.2000	22.40	4.48	
0101010005	PEON	hh	2.0000	0.4000	20.29	8.12	
						12.60	
	Equipos						
0301010006	HERRAMIENTAS MANUALES	%mo		5.0000	12.60	0.63	
						0.63	
Partida	04.14	TAPADO DE GAVION TIPO CAJA DE 5 X1.00 X 1.00 m					
Rendimiento	m2/DIA	32.0000	EQ. 32.0000	Costo unitario directo por : m2		16.54	
Código	Descripción Recurso	Unidad	Cuadrilla	Cantidad	Precio S/.	Parcial S/.	
	Mano de Obra						
0101010004	OFICIAL	hh	1.0000	0.2500	22.40	5.60	
0101010005	PEON	hh	2.0000	0.5000	20.29	10.15	
						15.75	
	Equipos						
0301010006	HERRAMIENTAS MANUALES	%mo		5.0000	15.75	0.79	
						0.79	
Partida	04.15	TAPADO DE GAVION TIPO CAJA DE 5 X1.50 X 1.00 m					
Rendimiento	m2/DIA	30.0000	EQ. 30.0000	Costo unitario directo por : m2		17.63	
Código	Descripción Recurso	Unidad	Cuadrilla	Cantidad	Precio S/.	Parcial S/.	
	Mano de Obra						
0101010004	OFICIAL	hh	1.0000	0.2667	22.40	5.97	
0101010005	PEON	hh	2.0000	0.5333	20.29	10.82	
						16.79	
	Equipos						
0301010006	HERRAMIENTAS MANUALES	%mo		5.0000	16.79	0.84	
						0.84	
Partida	5.01	FLETE TERRESTRE					
Rendimiento	glb/DIA		EQ.	Costo unitario directo por : glb		15,000.00	
Código	Descripción Recurso	Unidad	Cuadrilla	Cantidad	Precio S/.	Parcial S/.	
	Materiales						
0203020002	FLETE TERRESTRE	glb		1.0000	15,000.00	15,000.00	
						15,000.00	

NOTA: LOS ANALISIS DE COSTOS UNITARIOS SON REFERENCIALES, DEBIENDO SER LA FICHA TECNICA DEFINITIVA LA QUE DETERMINE LOS COSTOS UNITARIOS FINALES



Firmado digitalmente por MAGARIÑO
VERAMENDI Alex Henry FAU 20520711865
hard
Motivo: Soy el autor del documento

Profesional de la ALA q
la ficha técnica r



Firmado digitalmente por
TRUJILLO SALAS Wilder
Levi FAU 20520711865 hard
Motivo: En señal de
Conformidad

Administrador de La
Administración Local Del Agua



Firmado
digitalmente
por MERINO
GONZALES Carlos
Lenin FAU
20520711865 hard
Motivo: Doy V° B°

Profesional Designa
Por La AAA



Firmado digitalmente por
PUICAN CHAVEZ Jose Felipe
FAU 20520711865 hard
Motivo: Doy V° B°
Fecha: 2025/09/17
17:01:18-0500

Director de la Autoridad
Administrativa Del Agua



PERÚ

Ministerio
de Desarrollo Agrario
y Riego

RELACION DE INSUMOS REFERENCIAL

PROPUESTA:

LIMPIEZA, DESCOLMATACIÓN, PROTECCION CON MURO DE GAVIONES, EN LA MARGEN DERECHA E IZQUIERDA DEL RÍO SANGAPILLA, EN LOS SECTORES LA COLPA, BELLO HORIZONTE Y LOS AUCAS, DISTRITO DE JOSE CRESPO Y CASTILLO, PROVINCIA DE LEONCIO PRADO, DEPARTAMENTO DE HUANUCO

UBICACIÓN:

SECTORES LA COLPA, BELLO HORIZONTE Y LOS AUCAS, DISTRITO DE JOSE CRESPO Y CASTILLO, PROVINCIA DE LEONCIO PRADO, DEPARTAMENTO DE HUANUCO

	Recurso	Unidad	Cantidad	Precio S/.	Parcial S/.
	MANO DE OBRA				
0101010003	OPERARIO	hh	79.13	28.46	2,270.21
0101010004	OFICIAL	hh	707.75	22.40	15,854.20
0101010005	PEON	hh	4,108.48	20.29	83,371.84
0101010010	OFICIAL (CONTROLADOR)	hh	9.80	22.40	230.85
0101030000	TOPOGRAFO	hh	12.88	29.42	378.93
01010300030003	AYUDANTE DE TOPOGRAFIA	hh	4.14	22.40	92.74
					102,198.77
	MATERIALES				
0203020002	FLETE TERRESTRE	glb	1.00	15,000.00	15,000.00
02040300010043	FIERRO 3/8"	var	0.12	22.30	2.56
02041200010005	CLAVOS PARA MADERA CON CABEZA DE 3"	kg	3.75	7.25	27.15
02041200010009	CLAVOS PARA MADERA CON CABEZA DE 2" A 4"	kg	2.00	7.25	14.50
0204180008	CALAMINA GALVANIZADA e=0.14 mm	m2	12.00	9.60	115.20
02043000010005	GAVION TIPO CAJA 10x12cm, CAL 2.7mm 5 x 2 x 0.5 TRIPLE ZINC	und	52.00	756.73	39,349.96
02043000010006	GAVION TIPO CAJA 10x12cm, CAL 2.7mm 5 x 1 x 1 TRIPLE ZINC	und	78.00	623.29	48,616.62
02043000010007	GAVION TIPO CAJA 10x12cm, CAL 2.7mm 5 x 1.5 x 1 TRIPLE ZINC	und	26.00	832.22	21,637.72
02070100050005	PIEDRA MEDIANA DE 6" a 8" (comunidad)	m3	741.00	42.37	31,396.17
0207030001	HORMIGON	m3	0.48	40.00	19.20
0210020009	GEOTEXTIL NO TEJIDO MACTEX MT200	m2	2,265.90	12.84	29,089.84
0213010001	CEMENTO PORTLAND TIPO I (42.5 kg)	bol	2.03	30.00	60.84
02130300010003	YESO BOLSA 25 kg	bol	1.38	20.00	27.60
0231010001	MADERA TORNILLO	p2	160.00	7.00	1,120.00
0231040001	ESTACAS DE MADERA	und	23.00	4.65	106.95
02310500010007	TRIPLAY LUPUNA E= 6 mm	m2	11.25	17.24	193.95
0240020001	PINTURA ESMALTE	gal	0.14	60.17	8.30
02901500260004	GIGANTOGRAFIA SEGUN DISEÑO	und	1.00	650.00	650.00
					187,436.57



Firmado digitalmente por MAGARIÑO
VERAMENDI Alex Henry FAU 20520711865
hard
Motivo: Soy el autor del documento

Profesional de la ALA que ha
la ficha técnica referen



Firmado digitalmente por
TRUJILLO SALAS Wilder
Levi FAU 20520711865 hard
Motivo: En señal de
Conformidad

Administrador de La
Administración Local Del Agua



Firmado
digitalmente
por MERINO
GONZALES Carlos
Lenin FAU
20520711865 hard
Motivo: Doy V° B°

Profesional Designado
Por La AAA



Firmado digitalmente por
PUICAN CHAVEZ Jose Felipe
FAU 20520711865 hard
Motivo: Doy V° B°
Fecha: 2025/09/17
17:01:18-0500

Director de la Autoridad
Administrativa Del Agua



PERÚ

Ministerio
de Desarrollo Agrario
y Riego



EQUIPOS

0301000014	MIRAS	día	0.92	17.36	15.97
0301000015	JALONES	día	1.84	14.96	27.53
0301000022	ESTACION TOTAL	he	3.68	23.48	86.41
0301000023	NIVEL TOPOGRAFICO	hm	9.20	14.25	131.10
0301010006	HERRAMIENTAS MANUALES	%mo			3,814.64
03011600010005	CARGADOR SOBRE LLANTAS DE 200 - 250 HP 4. yd3	hm	26.29	399.70	10,517.91
03011700010007	EXCAVADORA SOBRE ORUGAS 170 - 250 HP 1	hm	4.17	525.13	2,191.80
03011800020002	TRACTOR DE ORUGAS DE 300-330 HP	hm	39.36	729.50	28,722.40
03012200010004	CAMION PLATAFORMA 4 x 6 300 HP 19 tn	hm	12.00	452.00	5,424.00
0301220010	CAMION VOLQUETE 6 x 4 330HP15 M3	hm	130.67	436.20	57,008.72
0301220011	CAMION SEMI TRAYLER 6 x4 330 HP 35 TN	hm	30.00	420.43	12,612.90

120,553.38

Total S/. 410,188.72

S INSUMOS SON REFERENCIALES DEBIENDO SER LA FICHA TECNICA DEFINITIVA LA QUE DEFINA ESTOS



Firmado digitalmente por MAGARIÑO
VERAMENDI Alex Henry FAU 20520711865
hard
Motivo: Soy el autor del documento

Profesional de la ALA que ha
la ficha técnica referen



Firmado digitalmente por
TRUJILLO SALAS Wilder
Levi FAU 20520711865 hard
Motivo: En señal de
Conformidad

Administrador de La
Administración Local Del Agua



Firmado
digitalmente
por MERINO
GONZALES Carlos
Lenin FAU
20520711865 hard
Motivo: Doy V° B°

Profesional Designado
Por La AAA



Firmado digitalmente por
PUICAN CHAVEZ Jose Felipe
FAU 20520711865 hard
Motivo: Doy V° B°
Fecha: 2025/09/17
17:01:18-0500

Director de la Autoridad
Administrativa Del Agua



CRONOGRAMA REFERENCIAL DE ACTIVIDADES DE LA PROPUESTA TECNICA

Proyecto: LIMPIEZA, DESCOLMATACIÓN, PROTECCION CON MURO DE GAVIONES, EN LA MARGEN DERECHA E IZQUIERDA DEL RÍO SANGAPILLA, EN LOS SECTORES LA COLPA, BELLO HORIZONTE Y LOS AUCAS, DISTRITO DE JOSE CRESPO Y CASTILLO, PROVINCIA DE LEONCIO PRADO, DEPARTAMENTO DE HUANUCO

Ubicación: SECTORES LA COLPA, BELLO HORIZONTE Y LOS AUCAS, DISTRITO DE JOSE CRESPO Y CASTILLO, PROVINCIA DE LEONCIO PRADO, DEPARTAMENTO DE HUANUCO

Fecha: 2/09/2025

ITEM	ACTIVIDAD	UNIDAD	DIAS	PLAZO DE EJECUCION (DÍAS)							
				MES 01				MES 02			
				I	II	III	IV	I	II	III	IV
1.00	LIMPIEZA, DESCOLMATACION (I=100.00 ML) Y CONSTRUCCION DE MURO DE GAVIONES (L= 130.00 ML.)										
1.01	OBRAS PROVISIONALES										
01.01.01	CARTEL INFORMATIVO DE LA ACTIVIDAD 3.60 x 4.80 m	und	1.00								
01.01.02	CASETA DE GUARDIANIA Y/O ALMACEN	m2	1.00								
1.02	TRABAJOS PRELIMINARES										
01.02.01	MOVILIZACION Y DESMOVILIZACION MAQUINARIA PESADA	VJE	2.00								
01.02.02	TRAZO Y REPLANTEO	km	3.00								
01.02.03	CONTROL TOPOGRAFICO	km	60.00								
1.03	MOVIMIENTO DE TIERRAS										
01.03.01	LIMPIEZA Y DESOLMATACION CAUCE RIO	m3	9.00								
01.03.02	CONFORMACIÓN DE DIQUE CON MATERIAL PROPIO	m3	5.00								
01.03.03	EXCAVACIÓN DE BASE ANTISOCAVANTE	m3	2.00								
01.03.04	PERFILADO Y REFINE EN TALUD DE DIQUE	m2	2.00								
01.03.05	ELIMINACIÓN DE MATERIAL EXCEDENTE	m3	5.00								
1.04	PROTECCION C/GAVIONES Y COLCHON ANTISOCAVANTE										
01.04.01	SUMINISTRO, TRANSPORTE E INSTALACION DE GEOTEXTIL NO TEJIDO	m2	26.00								
01.04.02	SELECCIÓN Y ACOPIO DE PIEDRA DE CANTERA Ø = 6" @ 8"	m3	36.00								
01.04.03	CARGUIO Y TRANSPORTE DE PIEDRA	m3	8.00								
01.04.04	SUMINISTRO Y ARMADO DE GAVION TIPO COLCHON DE 5 X 2 X 0.30 m	Und.	16.00								
01.04.05	SUMINISTRO Y ARMADO DE GAVION TIPO CAJA DE 5 X 1 X 1 m	Und.	62.00								
01.04.06	SUMINISTRO Y ARMADO DE GAVION TIPO CAJA DE 5 X 1.5 X 1 m	Und.	16.00								
01.04.07	INSTALACION DE GAVION TIPO COLCHON DE 5 X 2 X 0.30 m	Und.	13.00								
01.04.08	INSTALACION DE GAVION TIPO CAJA DE 5 X1.00 X 1.00 m	Und.	25.00								
01.04.09	INSTALACION DE GAVION TIPO CAJA DE 5 X1.50 X 1.00 m	Und.	11.00								
01.04.10	LLENADO DE GAVION TIPO COLCHON DE 5 X2.00 X 0.30 m	m3	19.00								
01.04.11	LLENADO DE GAVION TIPO CAJA DE 5 X1.00 X 1.00 m	m3	62.00								
01.04.12	LLENADO DE GAVION TIPO CAJA DE 5 X1.50 X 1.00 m	m3	38.00								
01.04.13	TAPADO DE GAVION TIPO COLCHON DE 5 X2.00 X 0.30 m	m2	47.00								
01.04.14	TAPADO DE GAVION TIPO CAJA DE 5 X1.00 X 1.00 m	m2	59.00								
01.04.15	TAPADO DE GAVION TIPO CAJA DE 5 X1.50 X 1.00 m	m2	21.00								
1.06	FLETE TERRESTRE										
01.06.01	FLETE TERRESTRE	GLB	1								



Firmado digitalmente por MAGARIÑO
VERAMENDI Alex Henry FAU 20520711865
hard
Motivo: Soy el autor del documento

Profesional ANA que ha elaborado
la ficha técnica referencial



Firmado digitalmente por
TRUJILLO SALAS Wilder
Levi FAU 20520711865 hard
Motivo: En señal de
Conformidad

Administrador de La
Administración Local Del Agua



Firmado
digitalmente
por MERINO
GONZALES Carlos
Lenin FAU
20520711865 hard
Motivo: Doy V° B°

Profesional Des
Por La AAA



Firmado digitalmente por
PUICAN CHAVEZ Jose Felipe
FAU 20520711865 hard
Motivo: Doy V° B°
Fecha: 2025/09/17
17:01:18-0500

Director de La Autoridad
Administrativa Del Agua

CRONOGRAMA DE ACTIVIDADES PARA EL CUMPLIMIENTO DE OBRA

PRESUPUESTO #JREFI
FECHA : DICIEMBRE DE 2023

ITEM	ACTIVIDAD	MES 01				MES 02				MES 03			
		I	II	III	IV	I	II	III	IV	I	II	III	IV
01.01	FORMULACION DE FICHA TECNICA												
01.02	CONTRATACION												
01.03	EJECUCION												
01.04	SEGUIMIENTO												
01.05	LIQUIDACION												



Firmado digitalmente por MAGARIÑO
VERAMENDI Alex Henry FAU 20520711865
hard
Motivo: Soy el autor del documento



Firmado digitalmente por
TRUJILLO SALAS Wilder
Levi FAU 20520711865 hard
Motivo: En señal de
Conformidad



Firmado
digitalmente
por MERINO
GONZALES Carlos
Lenin FAU
20520711865 hard
Motivo: Doy V° B°



Firmado digitalmente por
PUICAN CHAVEZ Jose Felipe
FAU 20520711865 hard
Motivo: Doy V° B°
Fecha: 2025/09/17
17:01:18-0500

MAQUINARIA QUE SE EMPLEARÁ EN LA ACTIVIDAD

TIEMPO A LA ACTIVIDAD = 1.00 Hr

TIEMPO A LA CANTERA = 1.50 Hr

TIPO DE MÁQUINA	CANT. (UND)	TIEMPO HORAS (IDA Y VUELTA)
VEHÍCULOS TRANSPORTABLES		
TRACTOR DE ORUGAS DE 140-160 HP	1	2.0
EXCAVADORA SOBRE ORUGAS 170-250 HP, 1.10-2.75 Yd3	1	2.0
CAMION PLATAFORMA 4 X 2 122 HP 8 ton		3.0
VEHÍCULOS AUTO TRANSPORTABLES		
CAMION VOLQUETE DE 15 m3	3	6.0
CAMION CISTERNA 4 X 2 (AGUA) 122 HP 2,000 gl	1	2.0
CARGADOR SOBRE LLANTAS DE 125-155 HP 3 yd3	1	2.0



Firmado digitalmente por MAGARIÑO
VERAMENDI Alex Henry FAU 20520711865
hard
Motivo: Soy el autor del documento



Firmado digitalmente por
TRUJILLO SALAS Wilder
Levi FAU 20520711865 hard
Motivo: En señal de
Conformidad



Firmado
digitalmente
por MERINO
GONZALES Carlos
Lenin FAU
20520711865 hard
Motivo: Doy V° B°



Firmado digitalmente por
PUI/CAN CHAVEZ Jose Felipe
FAU 20520711865 hard
Motivo: Doy V° B°
Fecha: 2025/09/17
17:01:18-0500

EXPLICACION PARA EL LLENADO DEL NIVEL DE PELIGRO EN LA FICHA TECNICA REFERENCIAL

1

Pasos para determinar el nivel de peligro:
1-La **Frecuencia**, realizar en función a información de INDECI (Listado de emergencias, Reportes Preliminares / Complementarios / Emergencias o Registros SINPAD).
2-La **Intensidad**, realizar en función a la cantidad de elementos expuestos (habitantes "hab", bienes y servicios "BS" (**Areas de cultivo, defensas ribereñas, infraestructura, colegios, hospitales, vías,etc**)), que se encuentran vulnerables al peligro.
3- Realizar en función a la Matriz.
Nota: Considerar los resultados de la Evaluación Técnica de Campo, características del tramo crítico, experiencia y criterio del Profesional.

Frecuencia
Alta : ≤ 2 Registros en el INDECI
Muy Alta : > 2 Registros en el INDECI

2

Intensidad (Se ha considerando realizar en función a la cantidad de elementos expuestos afectados o damnificados según información de INDECI y elementos expuestos según resultado de la Evaluación Técnica de Campo).
Alta = hab.
Muy Alta = hab. + BS

Listado de emergencias
Reportes Preliminares / Complementarios / Emergencias
Registros SINPAD (Consultar al INDECI o Municipio)

Enlace para verificar información de INDECI:	
http://sinpad.indec.gov.pe/sinpad/emergencias/mapa/ListadoEmergencias.asp?emerg=1&estado=0&ano=2012&ord=0&region=00&sltEmer=1&sltEs tado=0&sltAno=2012&sltOrden=0&sltRegion=20	
https://portal.indec.gov.pe/informe/reportes-preliminares-complementarios-emergencias/	
https://drive.google.com/drive/folders/1pCkgcMqmqazmqkCLWmEw0CCSROBaS4yv?usp=sharing	http://sinpad2.indec.gov.pe/sinpad2/faces/public/portal.html



Firmado digitalmente por MAGARIÑO VERAMENDI Alex Henry FAU 20520711865 hard
Motivo: Soy el autor del documento



Firmado digitalmente por TRUJILLO SALAS Wilder Levi FAU 20520711865 hard
Motivo: En señal de Conformidad



Firmado digitalmente por MERINO GONZALES Carlos Lenin FAU 20520711865 hard
Motivo: Doy V° B°



Firmado digitalmente por PUICAN CHAVEZ Jose Felipe FAU 20520711865 hard
Motivo: Doy V° B°
Fecha: 2025/09/17 17:01:18-0500

Frecuencia

Matriz de Nivel del Peligro				
Muy alta	Medio	Alto	Muy alto	Muy alto
Alta	Medio	Alto	Alto	Muy alto
Medio	Bajo	Medio	Alto	Alto
Bajo	Bajo	Bajo	Medio	Medio



Firmado digitalmente por MAGARIÑO
VERAMENDI Alex Henry FAU 20520711865
hard
Motivo: Soy el autor del documento



Firmado digitalmente por
TRUJILLO SALAS Wilder
Levi FAU 20520711865 hard
Motivo: En señal de
Conformidad



Firmado
digitalmente
por MERINO
GONZALES Carlos
Lenin FAU
20520711865 hard
Motivo: Doy V B



Firmado digitalmente por
PUICAN CHAVEZ Jose Felipe
FAU 20520711865 hard
Motivo: Doy V B
Fecha: 2025/09/17
17:01:18-0500

4

	Bajo	Medio	Alta	Muy alta
	Intensidad			

Nota: 1-
Sólo se considerará **frecuencias e intensidades: Alta**. La ficha sustenta la condición vulnerable del tramo crítico con elementos expuestos y con un porcentaje de afectación de 25% al 50% del área total analizada.
2-Sólo se considerará **frecuencias e intensidades: Muy alta**. La ficha sustenta la condición vulnerable del tramo crítico con elementos expuestos y con un porcentaje de afectación mayor al 50% del área total analizada.

5

Nivel de peligro en función a la matriz				
Frecuencia		Intensidad		NIVEL DE PELIGRO
Alta	(+)	Alta	(=)	Alto
Muy Alta	(+)	Alta	(=)	Muy Alto
Alta	(+)	Muy Alta	(=)	Muy Alto
Muy Alta	(+)	Muy Alta	(=)	Muy Alto